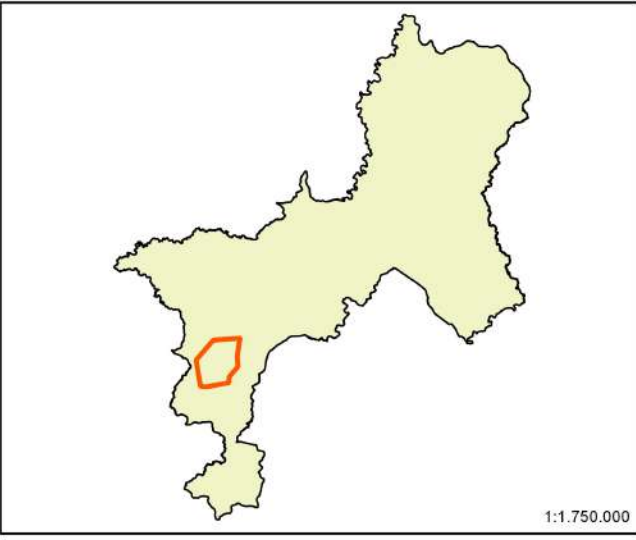












ANEXO III HIERARQUIZAÇÃO VIÁRIA DA CIDADE DE CATALÃO



Legenda

- | | |
|--|---|
|  Municípios |  Vias de Transição |
|  Catalão |  Vias de Arterial |
|  Perímetro Urbano |  Vias de Coletora |
|  Bairros |  Vias Locais |
|  Rodovias | |
|  Ciclovias | |



Catalão / GO

Fonte
Dados Fornecidos pela Prefeitura;
Agetop - Agência Goiana de Transportes e Obras
Perímetro Urbano de 2008;
SIEG - Sistema Estadual de Geoinformação de Goiás;
Datum: SAD 69 UTM Fuso 23 S;
Data de Produção: 28/05/2016.

Escala
1:41.000

